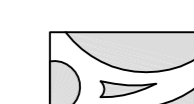
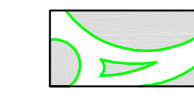
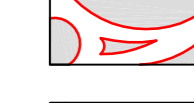

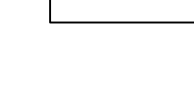


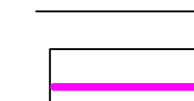

**Viabilità**

-  Viabilità esistente
-  Grande viabilità di progetto
-  Viabilità urbana di progetto
-  Ristrutturazione di grande viabilità
-  Adeguamento ambito stazione ferroviaria

**Infrastrutture ferroviarie**

-  Linea ferroviaria a raso
-  Linea ferroviaria in trincea
-  Sovrappassi di nuova realizzazione
-  Adeguamento di sovrappassi esistenti
-  Adeguamento di sottopassi esistenti
-  Soppressione passi carrai
-  Passerelle ciclo-pedonali di nuova realizzazione

**Perimetri**

-  Perimetro di iniziativa comunale del P.T.C. del parco Lombardo della Valle del Ticino
-  Confine comunale



Comune di Vigevano  
Provincia di Pavia



**Nuovo**  
**PIANO REGOLATORE GENERALE**  
ottobre 2004

Progettisti:  
proj. arch. Federico Oliva  
Consulente  
arch. Enzo Spallini  
Dirigente settore assetto del territorio  
arch. Paola Testa  
Responsabile servizio pianificazione e gestione territoriale  
con:  
arch. Paolo Cocchiolo  
Segretario Generale:  
dott.ssa Maria Angela Danzi  
Assessore all'Assetto  
del Territorio:  
Giuseppe Giurgiana  
Sindaco:  
dott. Ambrogio Cotta Ramusino

**INFRASTRUTTURE DI  
PROGETTO  
A9**

scala 1:10.000

